




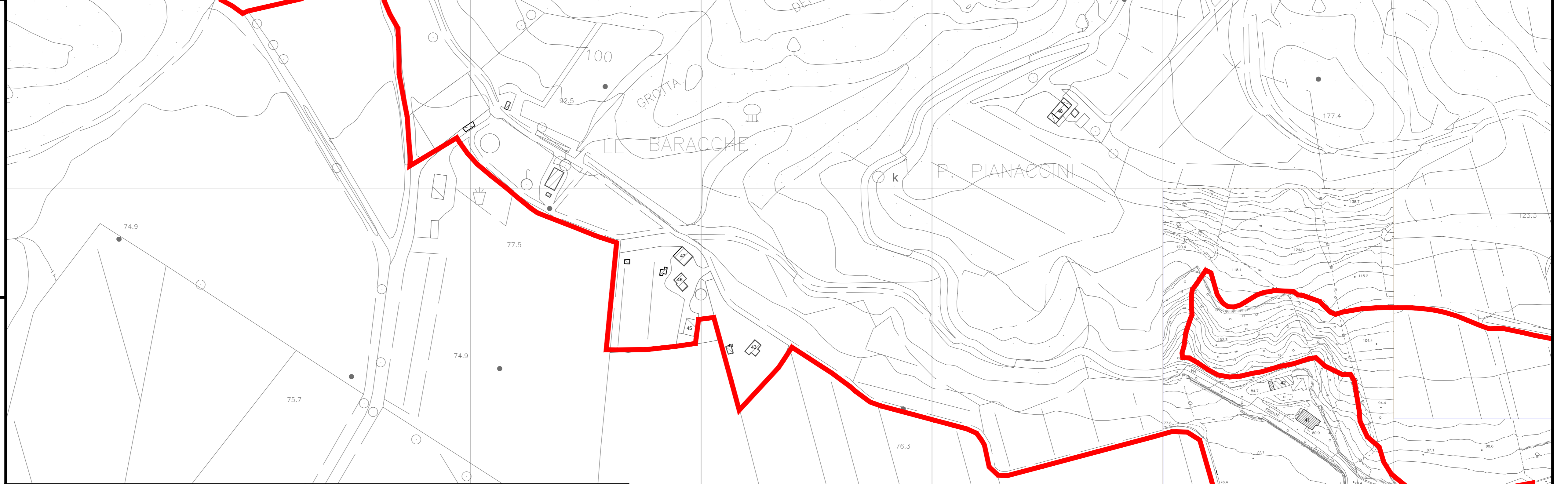


**LEGENDA SCHEDATURA PATRIMONIO EDILIZIO ESISTENTE**

-  Limite dell'UTOE
  -  Numerazione scheda di rilievo
- Aggiornamento cartografico d'ufficio  
su base cartografica CTR 10K e CTR 2K
-  edifici
  -  viabilità esistente
  -  marciapiedi



**Comune di Civitella Paganico**

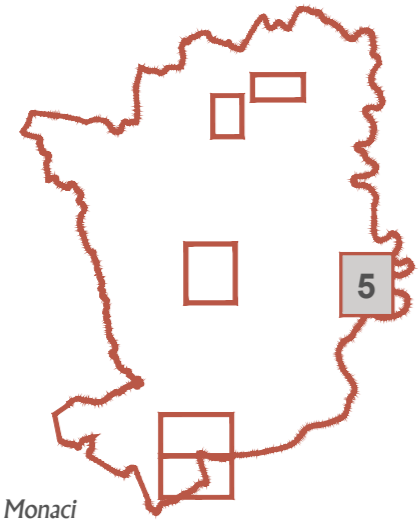


TAV S5 Schedatura patrimonio edilizio esistente - MONTE ANTICO

Scala 1:2000

Il Sindaco:  
Paolo Fratini  
Il Responsabile del Procedimento:  
Arch. Lara Faenzi

Progettista:  
Arch. Lorenzo Mugnai



Consulenti:  
Schedatura edifici territorio rurale  
Indagine Geologica  
Valutazione Integrata e Valutazione Ambientale Strategica  
Collaboratori

Arch. Rita Monaci  
Geol. Massimo Marrocchi  
Arch. Fabio Mangiacchi  
Arch. Massimo Mangiacchi  
Arch. Giovanna Pessina

Dicembre 2013